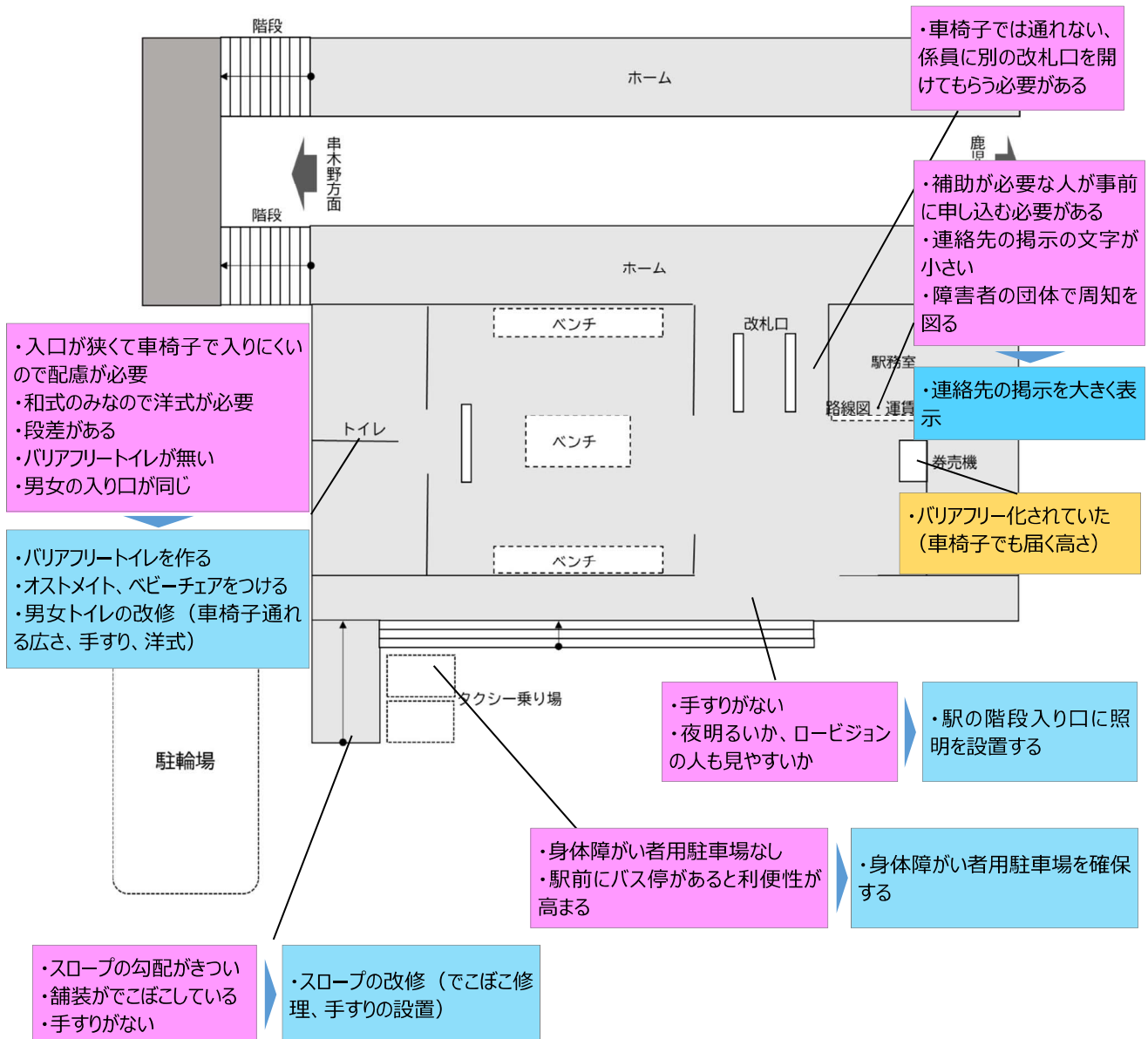


4. まち歩き(現地点検)ワークショップの結果

(1) 湯之元駅

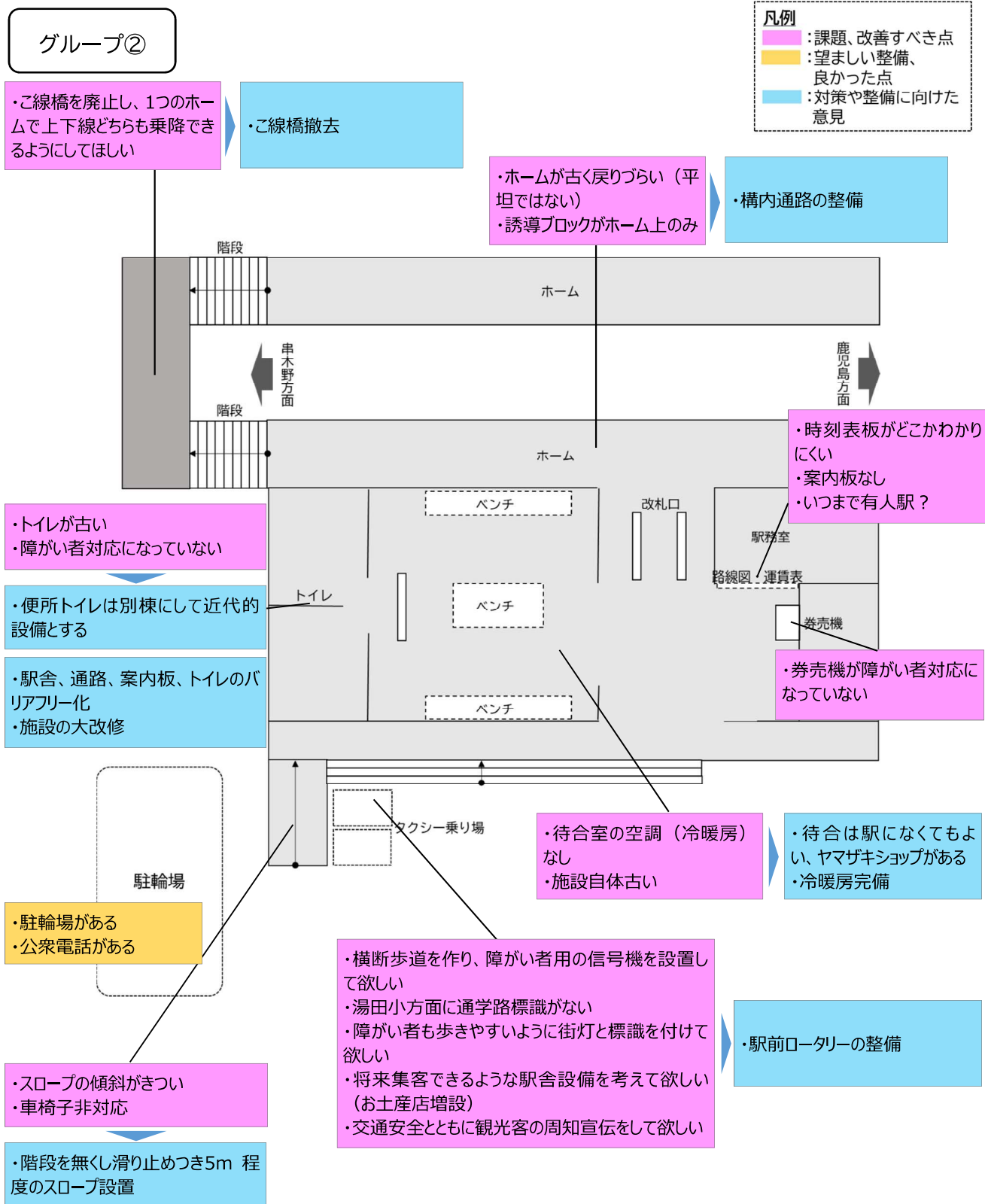
グループ①

凡例	
■	: 課題、改善すべき点
■	: 望ましい整備、良かった点
■	: 対策や整備に向けた意見



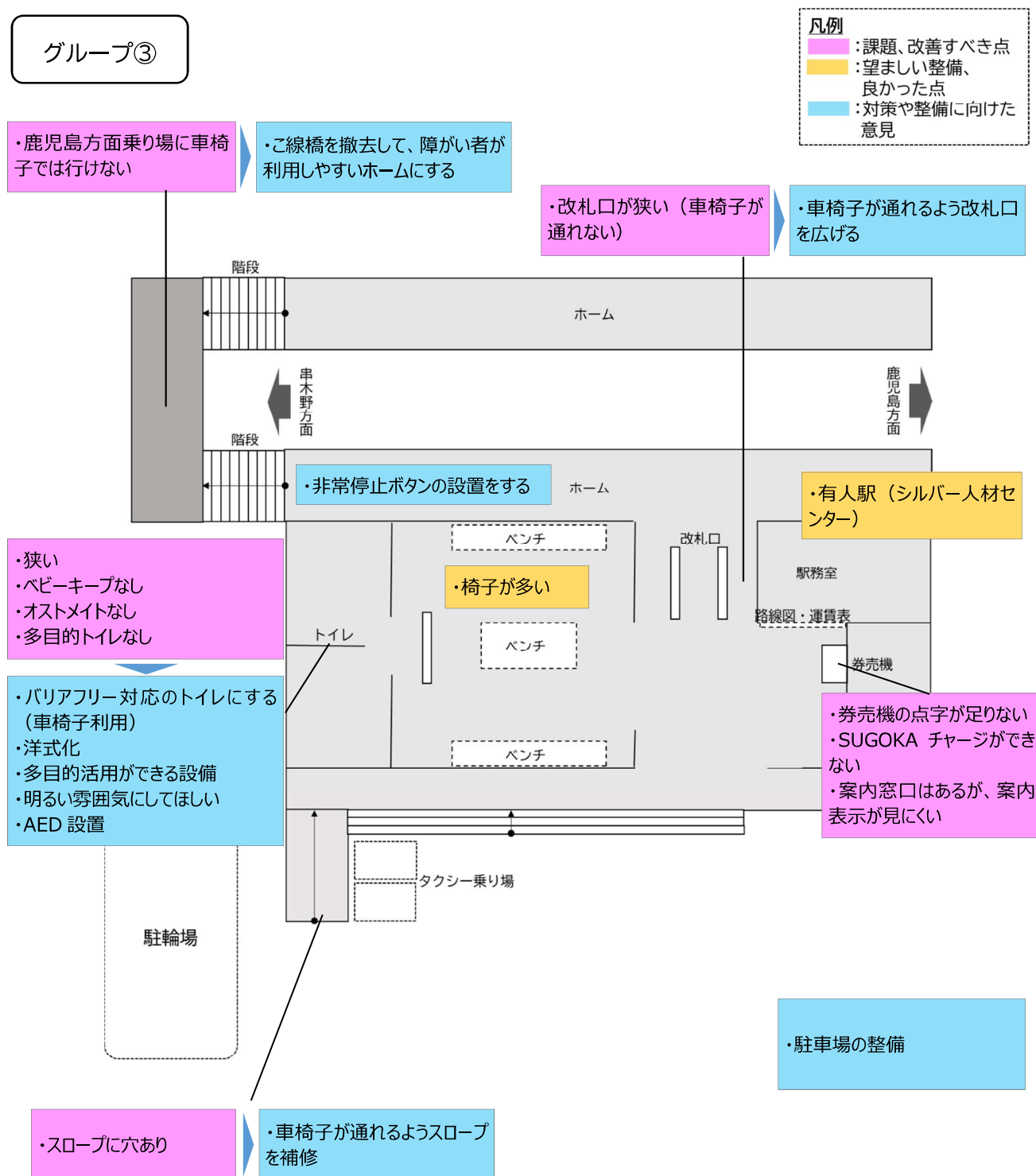
※原文のまま掲載しているため、誤字や脱字等が含まれている場合があります。

図 7-1 湯之元駅に関する課題・意見/対策(グループ①)



※原文のまま掲載しているため、誤字や脱字等が含まれている場合があります。

図 7-2 湯之元駅に関する課題・意見/対策(グループ②)



※原文のまま掲載しているため、誤字や脱字等が含まれている場合があります。

図 7-3 湯之元駅に関する課題・意見/対策(グループ③)

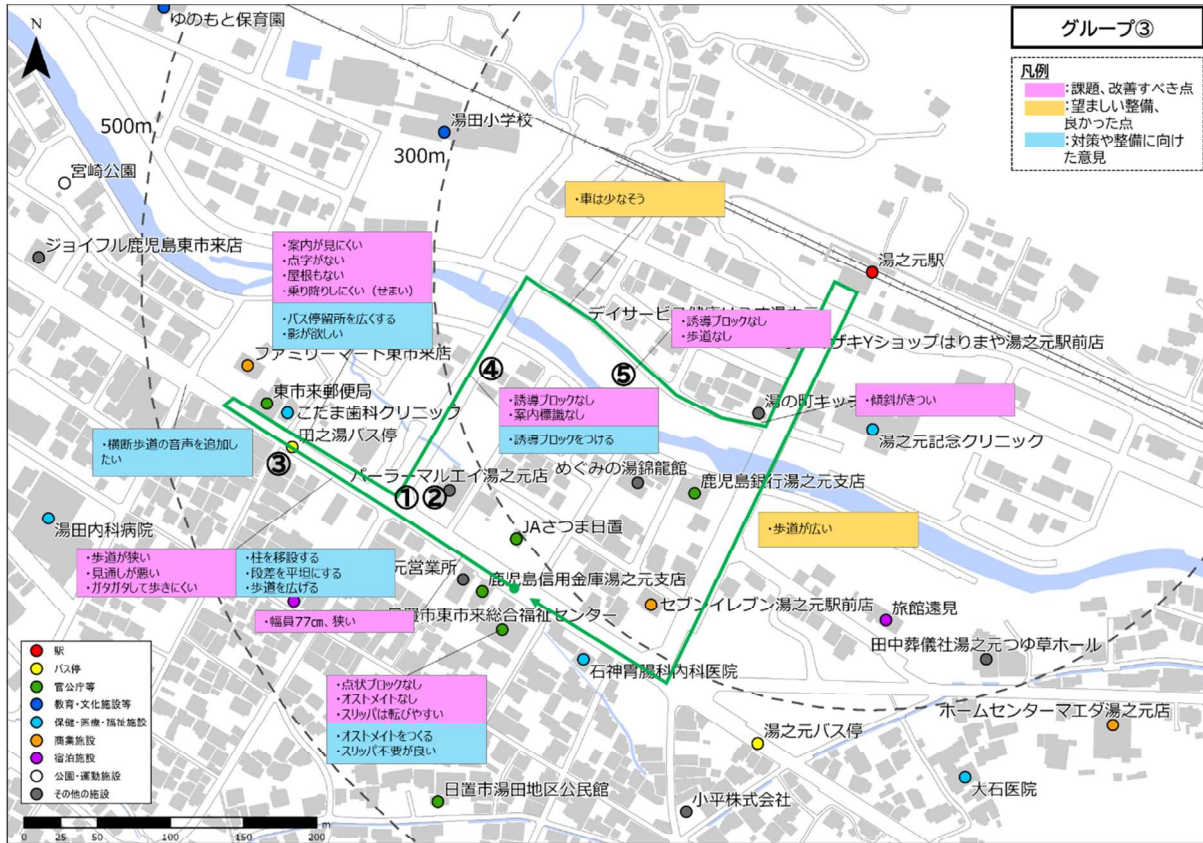


図 7-6 湯之元駅周辺道路及び周辺地区に関する課題・意見/対策(グループ③)

表 7-1 湯之元駅周辺道路及び周辺地区の指摘箇所(グループ①-1)

①歩道の幅員が極端に狭い/歩くのに危険を感じる



②案内標識がすごく低く、危ない、見えづらい/看板の位置が低い



③舗装がでこぼこして一部割れている



④車道の舗装が下がっている



表 7-2 湯之元駅周辺道路及び周辺地区の指摘箇所(グループ①-2)

<p>⑤交差点で踏切からの車が見えない</p>	<p>⑥歩道が行き止まりになっている</p>
	
<p>⑦歩道が広く、車椅子でも通りやすい</p>	<p>⑧電柱の下のプランター植えが良い</p>
	
<p>⑨バス停の時刻表の文字が小さい</p>	<p>⑩郵便局の駐車場のマークが見えない</p>
	

表 7-3 湯之元駅周辺道路及び周辺地区の指摘箇所(グループ②)

①歩道が狭くて車椅子通れない	②バス停の幅員が狭い
	
③バス停の待合所なし、仮設である	④横断歩道がない/誘導ブロックなし
	
⑤草で覆われているので道幅が狭い	⑥私有地と歩道の境界が危険(段差)
	

表 7-4 湯之元駅周辺道路及び周辺地区の指摘箇所(グループ③)

<p>①歩道が狭い/見通しが悪い</p>	<p>②ガタガタして歩きにくい</p>
	
<p>③バス停の案内が見にくい/点字・屋根がない/乗り降りしにくい</p>	
	
<p>④誘導ブロック/案内標識なし</p>	<p>⑤誘導ブロック/歩道なし</p>
	

