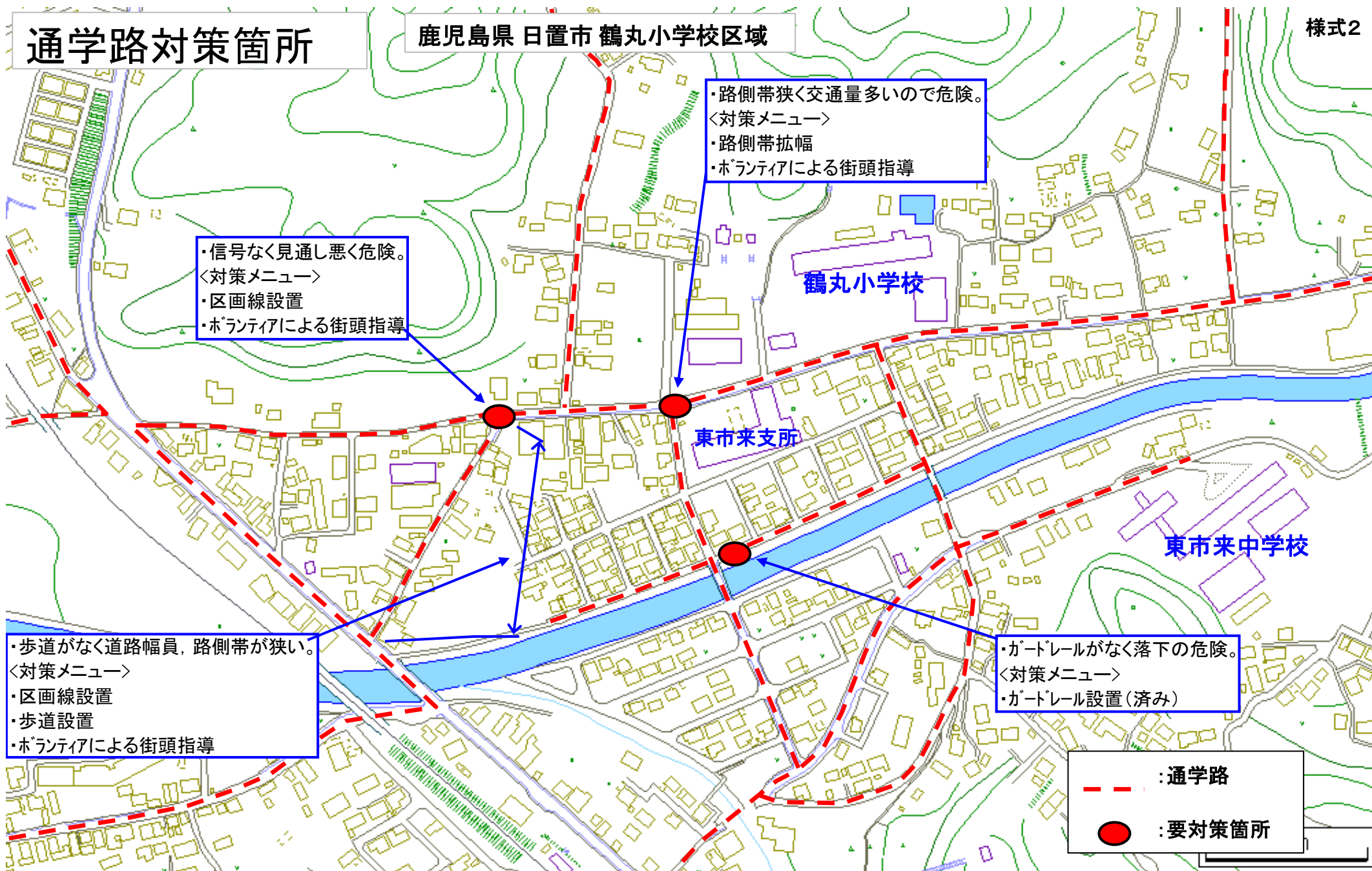


通学路対策箇所

鹿児島県 日置市 鶴丸小学校区域



鶴丸小学校

東市来支所

東市来中学校

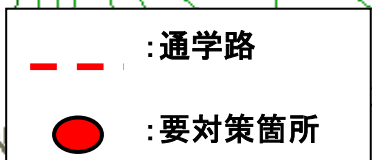
- - - : 通学路
● : 要対策箇所

通学路対策箇所

鹿児島県日置市鶴丸小学校区域②

様式2

・ガードレールがなく落下の危険
〈対策メニュー〉
・ガードレール設置(済み)

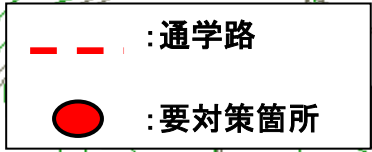
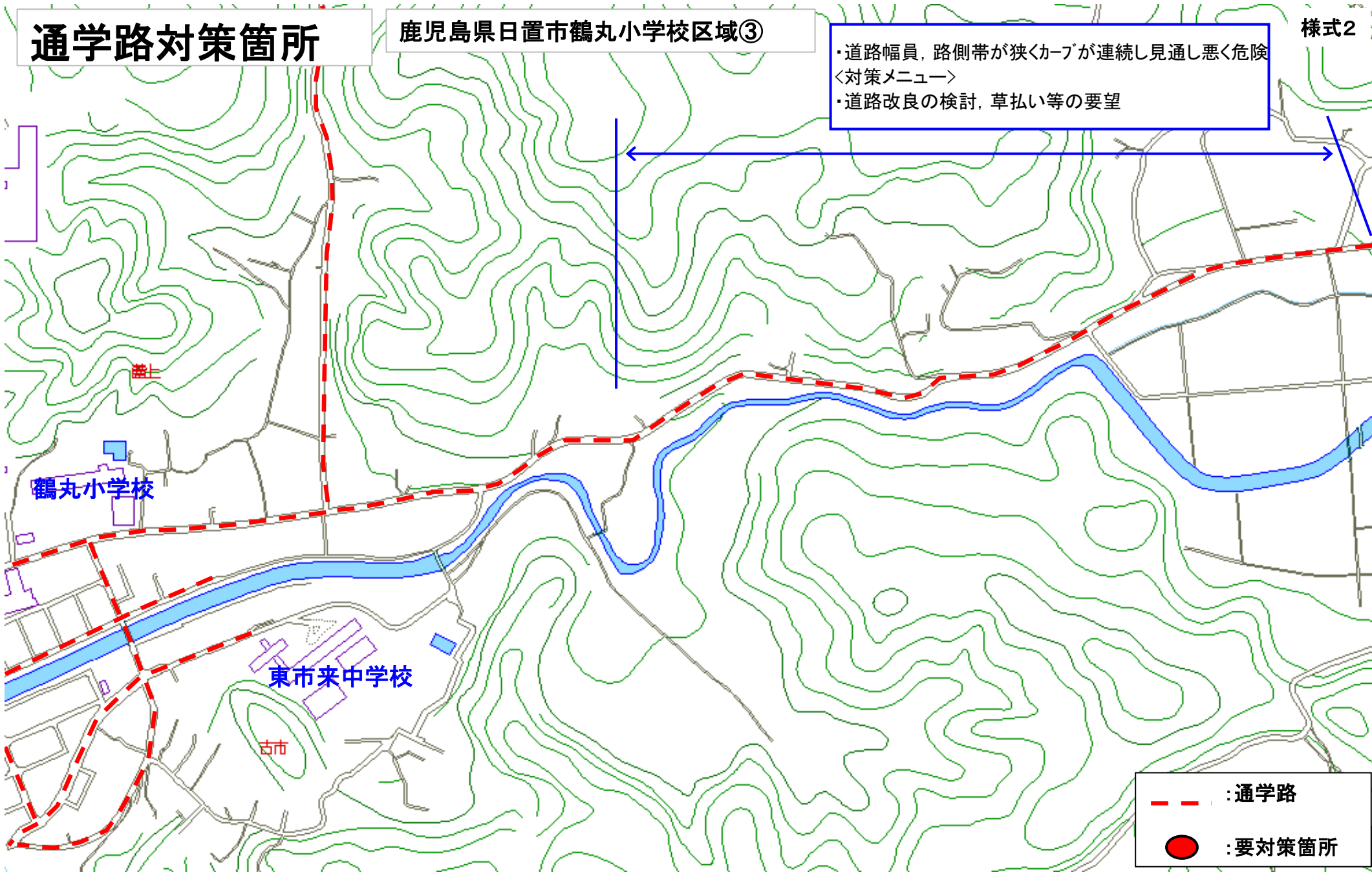


通学路対策箇所

鹿児島県日置市鶴丸小学校区域③

様式2

- ・道路幅員，路側帯が狭くカーブが連続し見通し悪く危険
〈対策メニュー〉
- ・道路改良の検討，草払い等の要望



通学路対策箇所

鹿児島県日置市湯田小学校区域①

・見通し悪く危険
 <対策メニュー>
 ・区画線設置の検討

・横断歩道なく危険
 <対策メニュー>
 ・横断歩道の設置(済み)

・道路幅員狭く交通量多い為危険
 <対策メニュー>
 ・安全指導の徹底

・区画線消えており車道・歩道の区分がなく危険
 <対策メニュー>
 ・区画線設置の検討(済み)

・横断歩道歩行者溜り場なく危険
 <対策メニュー>
 ・歩行者溜り場の確保(済み)

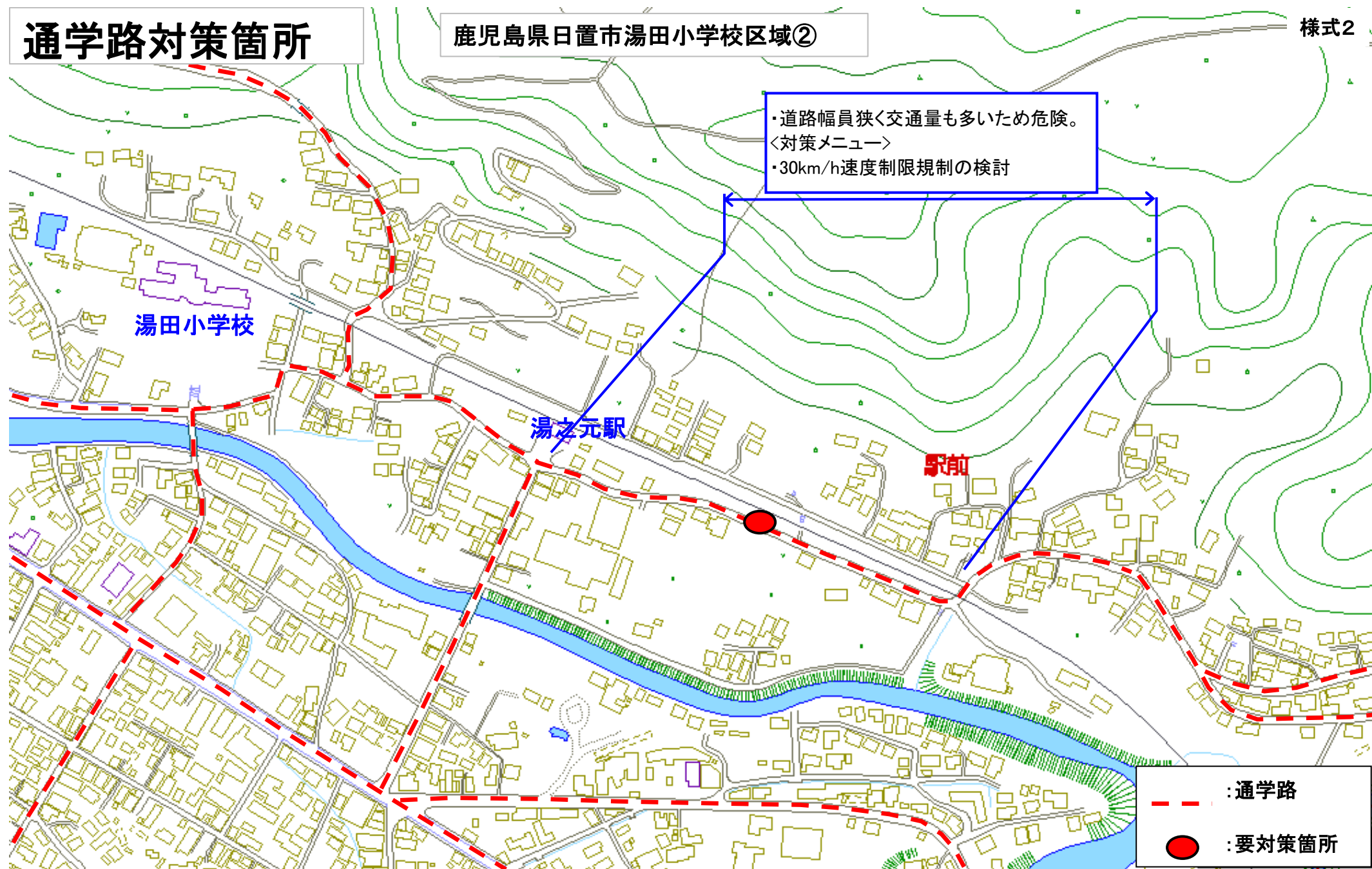
--- : 通学路

● : 要対策箇所



通学路対策箇所

鹿児島県日置市湯田小学校区域②



・道路幅員狭く交通量も多いため危険。
〈対策メニュー〉
・30km/h速度制限規制の検討

湯田小学校

湯之元駅

駅前

:通学路

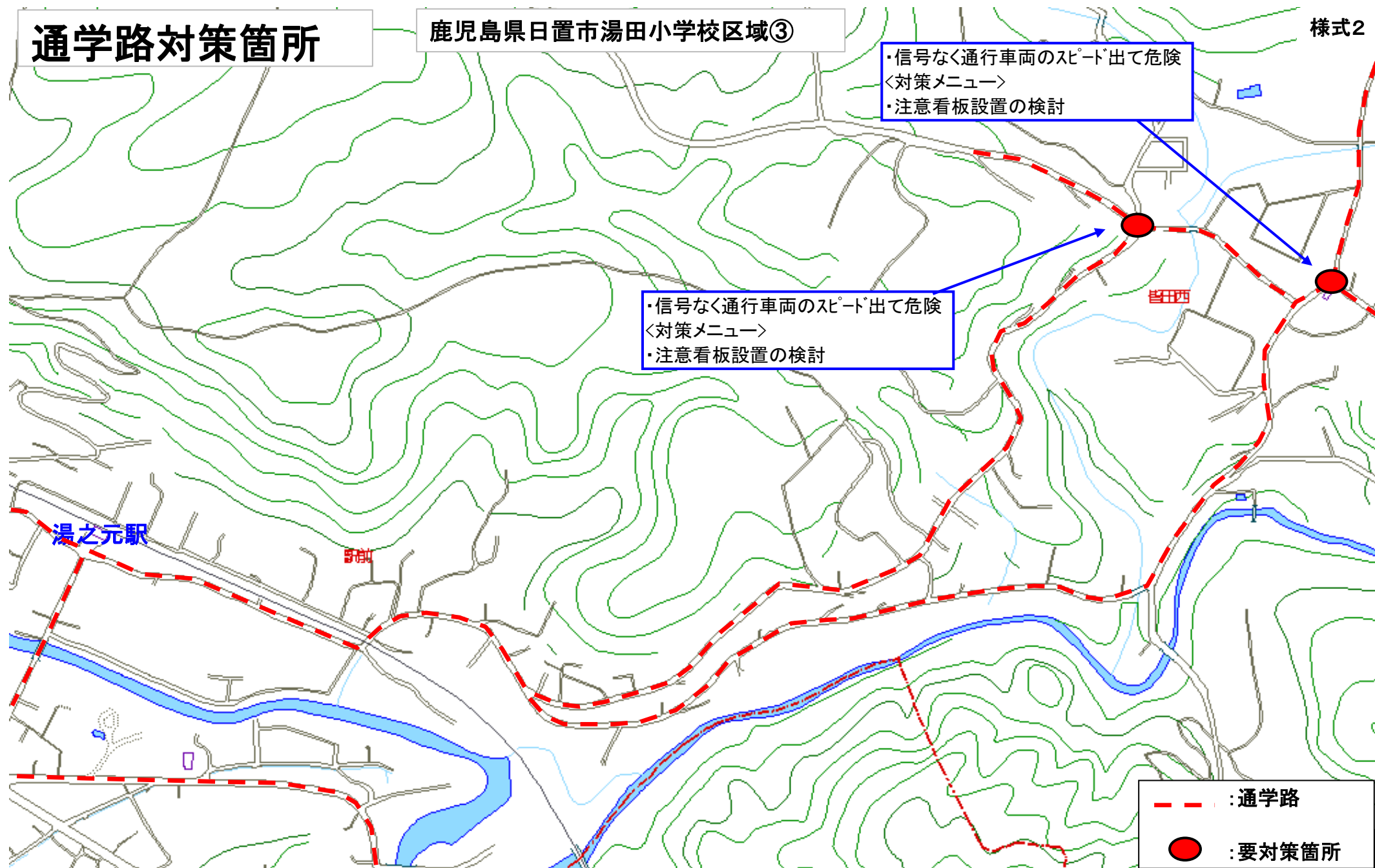
● :要対策箇所

通学路対策箇所

鹿児島県日置市湯田小学校区域③

・信号なく通行車両のスピード出て危険
〈対策メニュー〉
・注意看板設置の検討

・信号なく通行車両のスピード出て危険
〈対策メニュー〉
・注意看板設置の検討



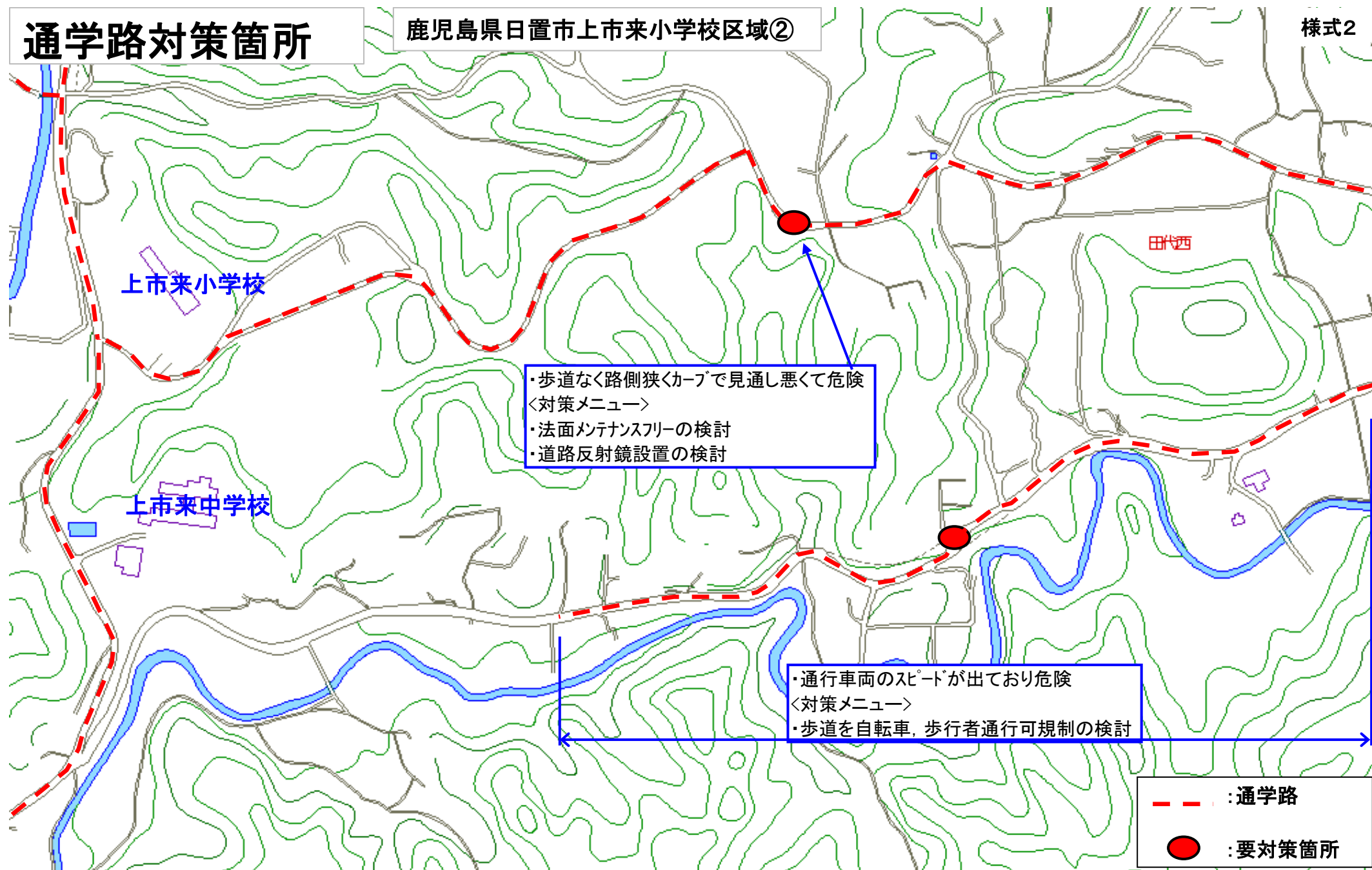
通学路対策箇所

鹿児島県日置市上市来小学校区域①



通学路対策箇所

鹿児島県日置市上市来小学校区域②

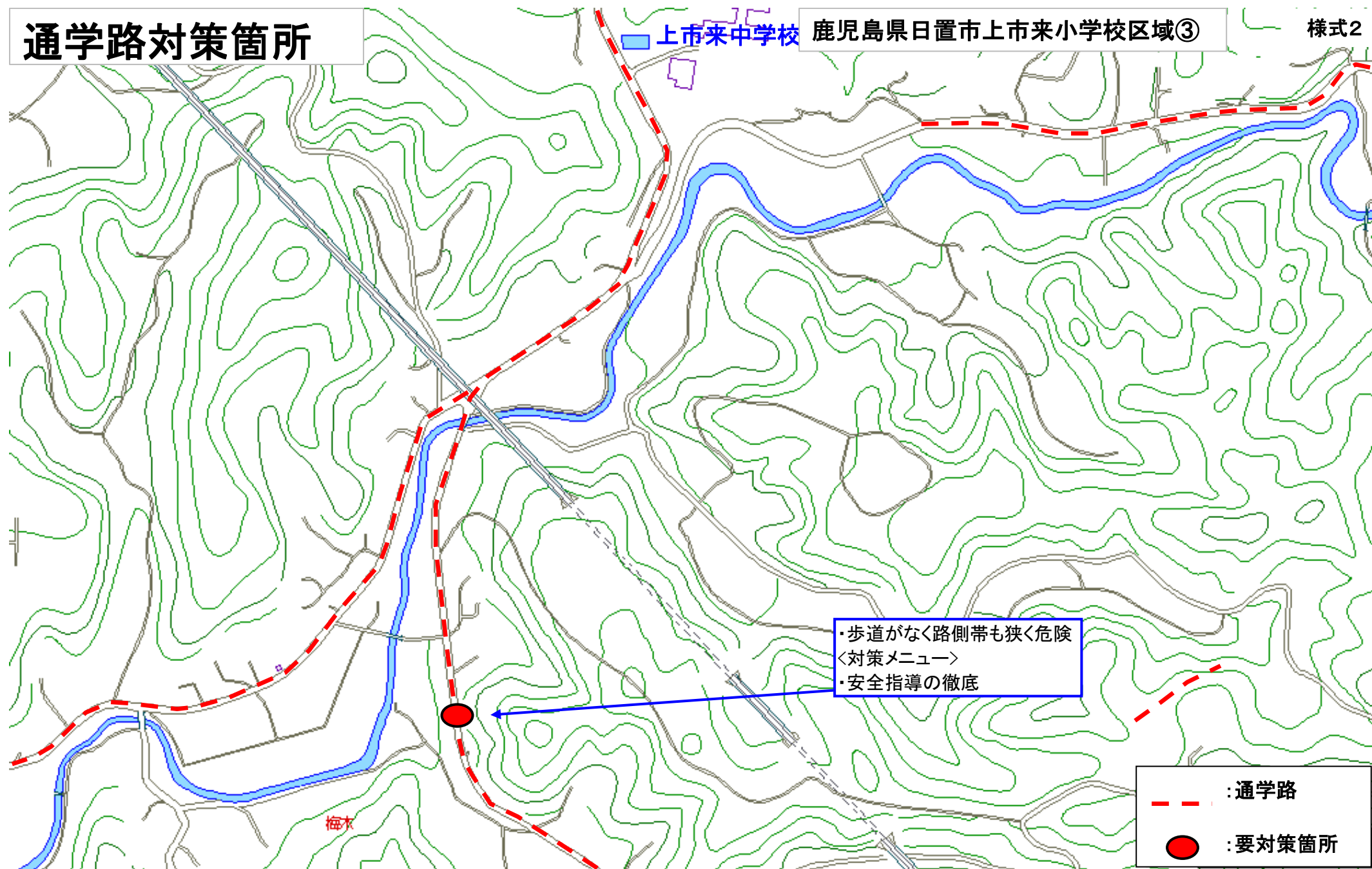


通学路対策箇所

上市来中学校

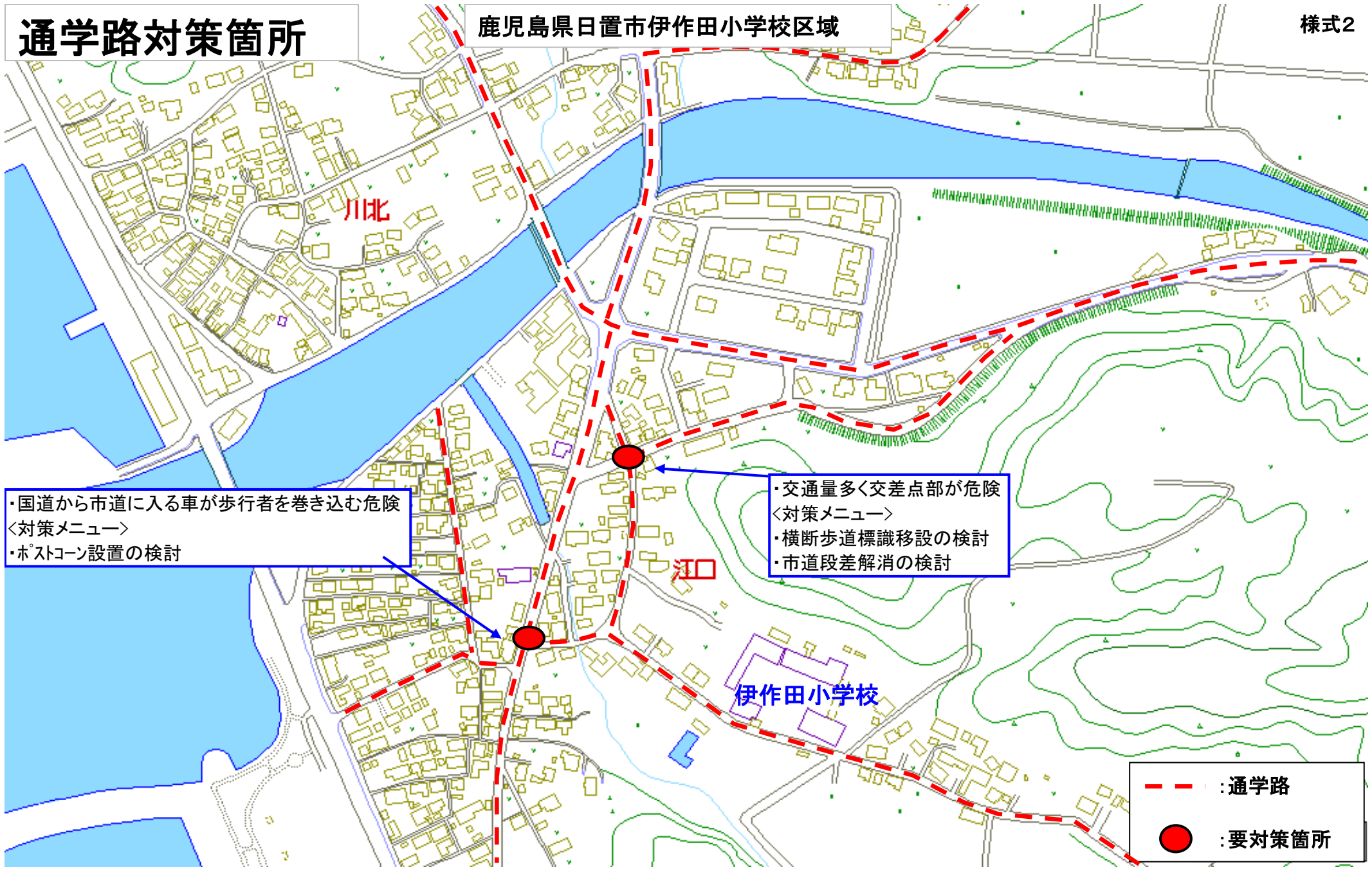
鹿児島県日置市上市来小学校区域③

様式2



通学路対策箇所

鹿児島県日置市伊作田小学校区域



・国道から市道に入る車が歩行者を巻き込む危険
〈対策メニュー〉
・ポストコーン設置の検討

・交通量多く交差点部が危険
〈対策メニュー〉
・横断歩道標識移設の検討
・市道段差解消の検討

--- : 通学路
● : 要対策箇所

通学路対策箇所

鹿児島県日置市美山小学校区域

